

# PROGRAM ROZVOJE OBCE ŠILHEŘOVICE



NA OBDOBÍ LET  
**2024 - 2029**

Schváleno Zastupitelstvem obce Šilheřovice dne 13. prosince 2023, usnesením č.  
9/2023/14

# Obsah

---

<b>ÚVOD .....</b>	<b>4</b>
<b>A. ANALYTICKÁ ČÁST .....</b>	<b>5</b>
<b>A.1 CHARAKTERISTIKA OBCE .....</b>	<b>5</b>
1. Území .....	5
• Poloha obce .....	5
• Historie obce .....	7
2. Obyvatelstvo .....	9
• Demografická situace .....	9
• Vzdělanostní struktura .....	11
• Národnostní menšiny .....	12
• Sociální situace .....	12
• Kultura a spolková činnost .....	12
• Informování občanů .....	15
3. Hospodářství .....	16
• Ekonomické subjekty v obci .....	16
• Služby v obci .....	17
• Cestovní ruch .....	17
• Trh práce .....	18
4. Infrastruktura .....	20
• Technická infrastruktura .....	20
• Odpadové hospodářství.....	20
• Dopravní infrastruktura.....	22
• Místní komunikace.....	22
• Cyklotrasy.....	22
• Dopravní obslužnost.....	22
5. Vybavenost .....	24
• Bydlení .....	24
• Školství .....	25
• Zdravotnictví .....	26
• Sociální péče .....	27
• Kultura .....	27
• Sport a volnočasové aktivity .....	27
6. Životní prostředí .....	28
• Přírodní rezervace.....	28

• Evropsky významná lokalita.....	30
• Komplexní pozemkové úpravy v obci.....	31
<b>7. Správa obce .....</b>	<b>34</b>
• Obecní úřad a kompetence obce .....	34
• Zřizované organizace .....	34
• Hospodaření a majetek obce .....	34
• Bezpečnost .....	36
• Vnější vztahy a vazby .....	37
<b>A.2 Východiska pro návrhovou část .....</b>	<b>39</b>
• SWOT analýza .....	39
• Vyhodnocení předchozího programu rozvoje venkova.....	40
<b>B. NÁVRHOVÁ ČÁST.....</b>	<b>42</b>
<b>B.1 Strategická vize .....</b>	<b>42</b>
<b>B.2 Programové cíle, opatření a aktivity.....</b>	<b>43</b>
<b>B.3 Podpora realizace programu .....</b>	<b>47</b>

# Úvod

---

Plán rozvoje obce Šilheřovice vznikl za účelem stanovení dlouhodobé koncepce rozvoje s ohledem na priority rozvoje. Dokument formuje představy o budoucnosti obce a navrhuje způsoby, jak těchto cílů dosáhnout. Písemná podoba struktury cílů a priorit napomůže k jejich snadnějšímu naplnění.

Program rozvoje obce:

- zachycuje hlavní problémy a předpoklady rozvoje obce a formuluje možná řešení;
- obsahuje návrh rozvojových projektů obce a jejich zařazení do časové a místní posloupnosti realizace;
- je podkladem pro rozhodování orgánů obce v rozvojových záležitostech;
- slouží ke koordinaci záměrů obce se záměry vyšších územních celků, případně sousedních obcí a mikroregionů;
- vytvoření dokumentace územních požadavků, které budou sloužit při zpracování nového územního plánu obce;
- je podkladem pro přípravu rozpočtů obce na jednotlivé roky a pro zpracování požadovaných rozpočtových výhledů.

Program rozvoje také přispívá k tomu, aby obec efektivněji využívala finanční prostředky z vlastního rozpočtu i dostupné dotace.

Program rozvoje obce byl zpracován na období roku 2024–2029. Tento dokument napomůže k detailnímu a také dlouhodobějšímu plánování a řízení rozvoje obce.

Program rozvoje obce Šilheřovice schválilo v souladu s §84 odst.2 písm. a) zákona č.128/2000 Sb., o obcích (obecní zřízení), v platném znění, Zastupitelstvo obce Šilheřovice dne .....

# A. ANALYTICKÁ ČÁST

---

## A.1 Charakteristika obce

### 1. Území

#### Poloha obce

Obec Šilheřovice se leží na česko-polské státní hranici v Moravskoslezském kraji, konkrétněji v okrese Opava. Příslušnou obcí s rozšířenou působností je město Hlučín, pověřenou obcí je pak obec Ludgeřovice.

Partnerskými obcemi jsou gmina Krzyzanowice, obec Hať a Obec Píšť. Obec je členem Sdružení obcí Hlučínska, Sdružení obcí Mikroregionu Hlučínska, Místní akční skupiny Hlučínsko a Euroregionu Silesia.

Obec Šilheřovice sousedí na západě s Hlučínem a Darkovicemi, na severu s Hatí, na severovýchodě za státní hranicí s polskými obcemi Rudyszwald a Chalupki, na východě s Bohumínem a řekou Odrou, na jihovýchodě s Ostravou, a to jejími městskými částmi Antošovice, Koblov a Petřkovice, na jihu pak pod Černým lesem s Ludgeřovicemi a na jihovýchodě s Markvartovicemi.

Obce se nachází v nadmořské výšce 221m n. m. a má rozlohu 2166 ha a je tedy největší obcí Hlučínska.

Obec je z poloviny obklopena přírodní rezervací Černý les, která byla vyhlášena v roce 1970, a to Černý les I, na rozloze 8,04 ha a Černý les II, na rozloze 7,69 ha.

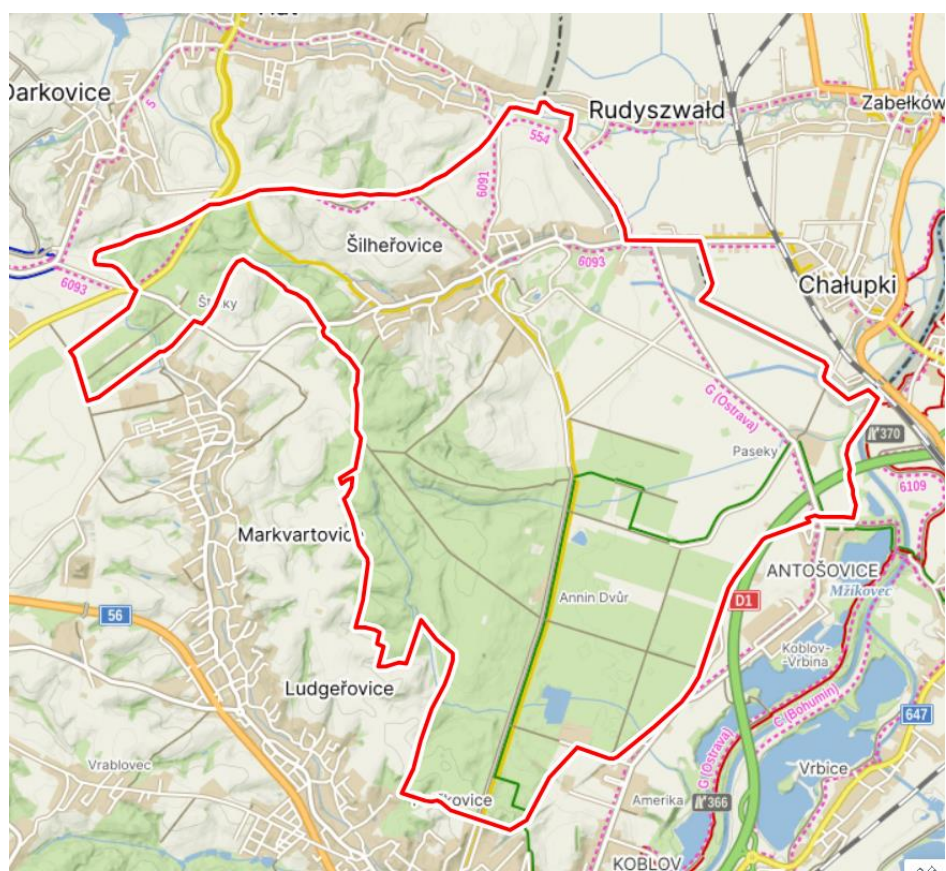
Golfové hřiště a přilehlé aleje u obce Šilheřovice je evropsky významnou lokalitou z důvodu ochrany pachníka hnědého.

V 98 hektarovém anglickém parku je 18-ti jamkové golfové hřiště, uprostřed parku leží zámek z počátku 19. století, dále se v parku nachází řada vzácných dřevin a Lovecký zámeček.

Obec Šilheřovice svou přírodní vybaveností je hojně využíván k pěším i cykloturistickým výletům. Golfové hřiště v zámeckém parku, pak s oblibou vyhledávají hráči golfu.



Zdroj: [www.silherovice.cz](http://www.silherovice.cz)



Zdroj: [www.mapy.cz](http://www.mapy.cz)

## Historie obce

První písemnou zprávou o obci Šilheřovice je listina z roku 1377 o rozdělení majetku opavského vévody Mikuláše II mezi jeho čtyři syny. Tehdy držel Šilheřovice Mikuláš Mšan. V 15. a počátkem 16. století se připomínají v knížectví Opavském a Ratibořském šlechtické rody, vlastníci Šilheřovice, například Jakub ze Schilerzowitz, Mikuláš Schillerzowski, Hynek ze Zvole a ze Shilerzowitz.

Okolo roku 1530 byly Šilheřovice v držení Jana Bírka z Násile, pak Matyáše Rotmberka z Ketře, Štěpána z Vrbna, hejtmána knížectví Opavského. V následujících letech vlastnili obec s panstvím Bohunka Stošová z Kunovic, Jan Jindřich Šlik z Pasova a Barbora Perpentua z Ursenburku a Merdern. Ta pak celé šilheřovické panství prodala roku 1673 jezuitské koleji v Opavě za 30 000 zlatých.

Památkou na opavské jezuitky je v Šilheřovicích římskokatolický kostel, vybudovaný roku 1713 uprostřed vsi na místě starého kostelíka, o kterém je zmínka ve farní matrice, založené r. 1657. Nový filiální kostel, náležející k hatšské farnosti, byl zasvěcen Nanebevzetí Panny Marie. V roce 1662 se připomíná ve vsi i farní škola.

V roce 1742 byly Šilheřovice spolu s dalšími 35-ti vesnicemi a městečky Benešov, Sudice a městečkem Hlučínem připojeny k Prusku.

Po zrušení jezuitského řádu v Prusku r. 1773 připadlo šilheřovické panství pruské královské komoře, která je roku 1787 prodala za 50 000 zlatých Karlu Larischovi. Ten je obratem prodal s Antošovicemi, Hatí, Darkovicemi, Koblovem a Markvartovicemi za 79 200 říšských tolarů Janu Friedrichu Eichendorffu z Tvorkova, jehož vzdáleným synovcem byl významný slezský básník a politik Josef von Eichendorff, sídlící v Lubovicích, který svého strýce v Šilheřovicích navštěvoval. Někteří historikové zmiňují starou renesanční tvrz, zničenou asi za třicetileté války v 17. století, už roku 1609 za Jana z Frýdku a Bohunky Stošové z Kunovic. Jan Friedrich se však dokončení stavby zámku nedočkal, zemřel roku 1815 a pochován byl v kostele v Tworkowě.

Za Jana Friedricha Eichendorffa byl v Šilheřovicích od počátku 19. století budován nový zámek v romantickém historizujícím slohu, a to na místě staršího sídla. V roce 1835 bylo prodáno panství Šilheřovice za 155 200 říšských tolarů Hubertu Stückerovi z Weyershofu, od nějž jej odkoupil roku 1844 Salomon Meyer z vídeňského bankovního rodu Rothschildů. V roce 1852 přešel majetek do rukou Anselma Salomona Rothschilda, za něj se dočkal zámek s parkem dalších úprav a rozšíření. Po něm zdědil panství v roce 1871 jeho syn Nathanel, který zde roku 1897 vybudoval Anselmovu nadaci, pečující o staré a nemohoucí obyvatele. Jeho následovníkem a posledním majitelem šilheřovického panství se stal Alfons Meyer Rothschild.

Dne 4. 2. 1920 připadlo Hlučínsko k Československu, s ním tedy i Šilheřovice. V roce 1923 připadla k Německu část obce Rakovec. Dne 4. 9. 1923 zde byla zřízena samostatná farnost. Dne 16. 9. 1923 se konaly v Šilheřovicích, stejně jako ve všech dalších obcích Hlučínska, první volby do obecního zastupitelstva v rámci ČSR a ukončily tak nedemokraticky dosaženou komisařskou správu obce. V roce 1928 přibyla k obecní škole škola mateřská. Od roku 1936 se na katastru obce budovaly železobetonové sruby jako součást vojenského opevnění, a to tváří v tvář ohrožení ČSR nacistickým Německem.

Obec byla zabrána německým vojskem 8. 10. 1938 a připojena k Německé říši. 1. 5. 1945 byla osvobozena téměř bez boje Sovětskou armádou.

Na podporu zaměstnanosti vzniklo v roce 1949 přes Šilheřovice autobusové spojení. Roku 1949 bylo rozhodnuto, že se zámek stane Domovem řeckých dětí, a tak roku 1950 připadl ministerstvu práce a sociální péče. Roku 1951 začalo v Šilheřovicích promítat kino. V roce 1952 byla ukončena stavba nové školní budovy a zanedlouho sloučena s dosavadní pětiletou školou.

8. ledna 1953 zřídilo 6 zdejších zemědělců JZD Šilheřovice, které bylo později převedeno pod Československý státní statek Hlučín. Od roku 1954 docházelo v obci k postupnému pokládání kanalizace. Roku 1962 vystřídali Řeky na zámku horničtí učni. Roku 1966 byl pak zámek určen pro potřeby Středního odborného učiliště se zaměřením na výuku učebních oborů kuchař-číšník. Od roku 1968 bylo v zámeckém parku budováno golfové hřiště. To se dočkalo otevření roku 1970. Roku 1970 byly v Černém lese zřízeny 2 přírodní rezervace Černý les I a Černý les II. V 70. letech byla vybudována nová budova nákupního střediska JEDNOTA.

Po roce 1989 se zastupitelstvo obce zaměřilo na zlepšení životního prostředí. V Šilheřovicích byly vybudovány všechny inženýrské sítě potřebné pro rodinnou zástavbu, splašková kanalizace čistírna odpadních vod a plynofikace, včetně vodovodu i telekomunikační sítě.

V roce 1995 navštívili Šilheřovice, konkrétně zdejší zámek, premiér České republiky Václav Klaus a premiér Polské republiky Józef Oleksy. Na zámku jednali o česko-polských vztazích a o případném vstupu obou zemí do Severoatlantické aliance (NATO) a do Evropské unie.

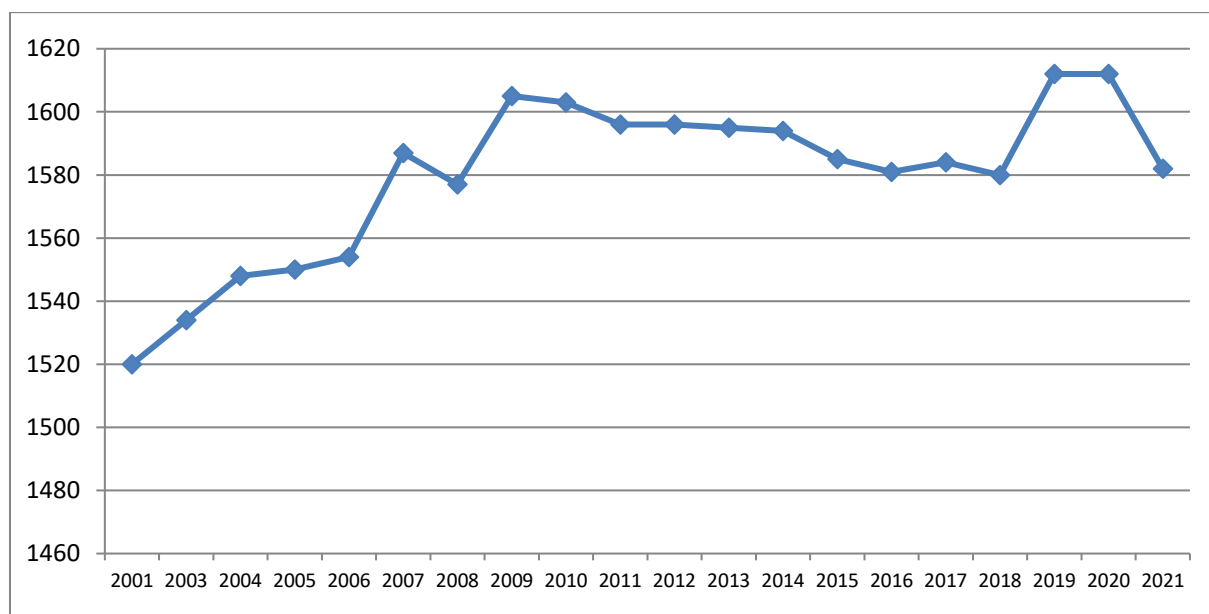
Obecní znak, který byl Poslaneckou sněmovnou ČR schválen v roce 1996, tvoří ve zlatém štítě půl černé orlice s červenou zbrojí spojené s polovinou zelené dubové ratolesti s viditelným polovičním a celým listem i žaludem.

## 2. Obyvatelstvo

### Demografická situace

Na konci roku 2021 žilo v Šilheřovicích 1582 trvale žijících obyvatel. Vývoj počtu obyvatel vykazuje vzrůst, jelikož v porovnání s rokem 2011 bylo v obci 1520 trvale žijících obyvatel. Největší počet obyvatel zaznamenáváme v roce 2019 a 2020, kdy bylo v obci evidováno 1612 obyvatel. Avšak demografický vývoj má mírně negativní vývoj především v posledních letech, kdy a na výjimku roku 2019 počet obyvatel klesá. Největší nepoměr vůči stěhování z obce a do obce zaznamenáváme v posledních letech, kdy převažuje odstěhování se z obce i přesto, že se obec rozrůstá o nové domy. Z dostupných statistik nelze přesně určit příčiny, může se jednat především o stěhování obyvatel do větších měst. Co se týče narození dětí, je tento přírůstek každoročně poměrně stejný. Poměr úmrtnosti občanů oproti narození dětí mírně převyšuje.

### Vývoj počtu obyvatelstva v letech 2001 – 2021



Zdroj: [www.csu.cz](http://www.csu.cz)

### Přehled přirozeného přírůstku/úbytku a migračního přírůstku a úbytku

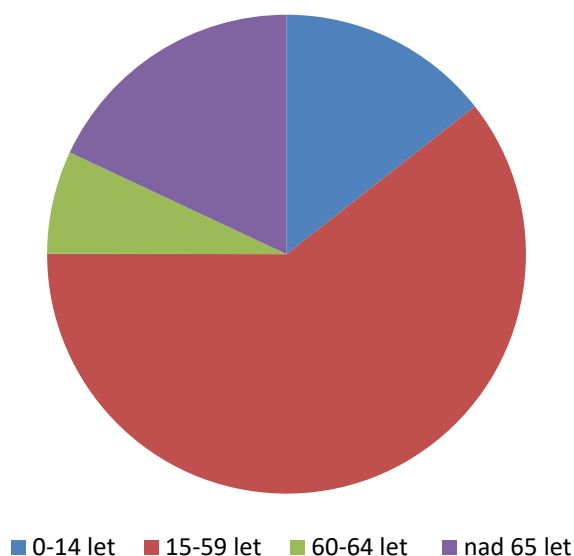
Rok	Stav k 31.12.	Narození	Zemřelí	Přistěhování	Odstěhování	Přírůstek přirozený	Přírůstek migrační	Přírůstek celkem
2008	1577	13	12	14	25	1	-11	-10
2009	1605	15	13	35	9	2	26	28
2010	1603	14	21	45	40	-7	5	-2
2011	1596	14	21	24	19	-7	5	-2
2012	1596	15	14	36	37	1	-1	0
2013	1595	8	17	36	28	-9	8	-1

2014	1594	13	12	21	23	1	-2	-1
2015	1585	14	17	38	44	-3	-6	-9
2016	1581	14	6	24	36	8	-12	-4
2017	1584	14	17	25	19	-3	6	3
2018	1580	19	19	27	31	0	-4	-4
2019	1612	15	10	48	21	5	27	32
2020	1612	19	19	31	31	0	0	0
2021	1582	12	23	23	24	-11	-1	-12

Zdroj: [www.csu.cz](http://www.csu.cz)

Průměrný věk obyvatelstva obce Šilheřovice je 42,8 let. Oproti roku 2018 se průměrný věk obyvatelstva se zvýšil, neboť v roce 2018 byl zaznamenán průměrný věk obyvatelstva obce 41,8 let. Průměrný věk obyvatelstva Šilheřovic vykazuje přirozený věk obyvatelstva, neboť ve srovnání s celou Českou republikou je průměrný věk 42,6 let, u mužů je to 41,6 let a u žen 44 let.

### Struktura obyvatel podle věkových kategorií



	Celkem	muži	ženy
Obyvatelstvo celkem	1572	794	778
0-14 let	228	131	113
15 -19 let	88	41	47
20 – 29 let	120	66	54
30 – 39 let	232	126	106

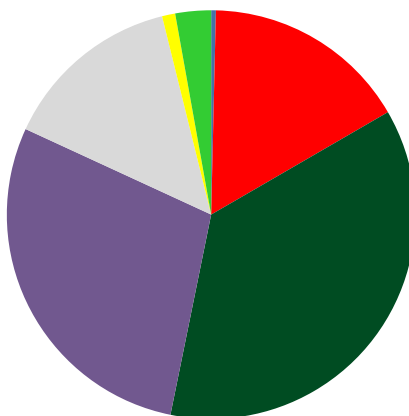
40 – 49 let	254	128	126
50 – 59 let	235	126	109
60 – 64 let	97	55	42
65 – 69 let	109	49	60
70 – 79 let	122	55	67
80 – 89 let	62	16	46
90 – 99 let	9	1	8

Zdroj: [www.csu.cz](http://www.csu.cz), Sčítání lidí domů a bytu v roce 2021

Poměr mužů a žen mezi obyvateli je celkem vyrovnaný, do 65 let ve většině věkových skupin převažují muži nad 65 let pak převyšují ženy.

## Vzdělanostní struktura

### Struktura obyvatel podle dosaženého vzdělání



- bez vzdělání
- základní
- středoškolské bez maturity
- středoškolské s maturitou
- vysokoškolské
- vyšší odborná škola nebo konzervatoř
- neuvedeno

<b>Obyvatelstvo ve věku 15 a více let</b>		<b>celkem:</b>	<b>1346</b>
<b>z toho:</b>	bez vzdělání		5
	základní		219
	středoškolské bez maturity		492

	středoškolské s maturitou		386
	vysokoškolské		192
	vyšší odborná škola nebo konzervatoř		14
	neuvedeno		38

Zdroj: [www.csu.cz](http://www.csu.cz), Sčítání lidí domů a bytu v roce 2021

## Národnostní menšiny

Během posledního sčítání lidí domů a bytů v roce 2021, uvedlo jinou národnost než českou jen 4,2% obyvatelstva, z toho v největší míře uvedli národnost slovenskou.

Národnost	celkem
česká	1515
slovenská	35
polská	10
německá	14
romská	1
ukrajinská	7

Zdroj: [www.csu.cz](http://www.csu.cz), Sčítání lidí domů a bytu v roce 2021

## Sociální situace

Obec samotně nesleduje podíl sociálně slabých obyvatel. Přestože se do této skupiny zahrnuje řada obyvatel bez zaměstnání nebo tzv. sociálně nepřizpůsobivých, není situace natolik vážná, aby obec musela zasahovat nad rámec daný zákonem.

## Kultura a spolková činnost

V obci Šilheřovice působí hned několik spolků a sdružení, které přispívají ke kulturním a sportovním aktivitám obce:

Unie rodičů při základní škole a mateřské škole, která se zaměřuje na pořádání různých akcí především pro děti, např. Drakiáda, Mikulášská nadílka, Maškarní ples... Ovšem nezapomíná také na dospělé, a to pořádáním Rodičovského plesu. Financemi získanými z pořádání těchto akcí a různých příspěvků, přispívají a obdarovávají děti ze základní školy a mateřské školy, např. mikulášské balíčky, příspěvky na výlety a exkurze...

Klub důchodců čítá zhruba 60 členů. Pořádá pro své členy, ale i nečleny posezení krůžným příležitostem, např. Dni babiček a dědečků, Dni matek, Dni seniorů, Svatomartinské hody, Mikulášské posezení. Dále organizuje návštěvu divadelních představení, výlety po různých místech a památkách, a také týdeník pobytu v lázních. Klub důchodců úzce spolupracuje s klubem z polských Chalup, kde již před více než 25lety navázali družbu.

Sdružení rybářů, které ke svému lovu využívá zámecký rybník v parku, kde 2 x ročně pořádá rybářské závody.

Historie sboru dobrovolných hasičů v Šilheřovicích se uvádí ke dni 16. 3.1901 a společně se sbory dobrovolných hasičů v Ludgeřovicích, Hati, ty vznikly v roce 1904 a sborem v Markvartovicích, ten vznikl v roce 1910, tvoří dnešní 14. okrsek. Do kulturního života v obci zasahuje při organizaci Šilheřovického odpustu, pořádá Hasičský ples, v minulých letech organizovala Silovou soutěž hasičů. Po několikaleté přestávce opět začíná reprezentovat s dětským družstvem v požárním sportu.

Tělovýchovná jednota Šilheřovice byla založena již v roce 1951. Od tohoto roku prošel fotbal a celý sportovní areál mnoha změnami. Dnes má klub 4 fotbalové mužstva – minižáky, žáky, Muži-B, Muži-A. Klub vlastní celý sportovní areál s hlavní fotbalovým hřištěm, zasloužil se o stavbu nových šaten a vybudování tréninkového hřiště, které současně slouží i jako druhé hrací hřiště. Tradičně je na hřiště pořádán „Vesnický turnaj“. V roce 2023 fotbalové kluby Markvartovic a Šilheřovic spojili síly při výchově fotbalové mládeže, sdílení hráčské základny atd.

### **Tabulky konečného umístění v podzimní části sezóny 2022/2023:**

#### Minižáci

Rk.	Družstvo	Záp.	+	0	-	Skóre	Body
1.	Hlučín	8	7	0	1	106:56	21
2.	Darkovice	8	6	0	2	72:49	18
3.	Chuchelná	8	5	1	2	87:54	16
4.	Strahovice	8	4	1	3	79:65	13
5.	Hať	8	3	1	4	64:59	10
6.	Kozmice	8	3	0	5	71:94	9
7.	Bohuslavice	8	3	0	5	63:90	9
8.	Šilheřovice	8	2	0	6	45:87	6
9.	Píšť	8	1	1	6	32:65	4

#### Žáci

Rk.	Družstvo	Záp.	+	0	-	Skóre	Body
1.	Štěpánkovice	8	5	2	1	39:15	17
2.	Kylešovice	8	5	1	2	50:16	16

3.	Bohuslavice	8	5	1	2	22:12	16
4.	Chlebičov	8	4	2	2	19:12	14
5.	Hněvošice/Služovice	8	4	2	2	22:19	14
6.	Hať	8	3	1	4	13:16	10
7.	Oldřišov	8	3	0	5	21:21	9
8.	Šilheřovice	8	1	1	6	12:28	4
9.	Kozmice	8	1	0	7	5:64	3

#### Muži B

Rk.	Družstvo	Záp.	+	0	-	Skóre	Body
1.	Sudice	10	7	3	0	32:13	24
2.	Darkovičky "B"	10	7	1	2	31:14	22
3.	Bolatice "B"	10	6	1	3	30:19	19
4.	Kozmice "B"	10	6	1	3	22:22	19
5.	Bělá	10	4	3	3	23:13	15
6.	Šilheřovice "B"	10	4	2	4	20:25	14
7.	Strahovice "B"	10	4	0	6	23:25	12
8.	Kobeřice "B"	10	3	2	5	23:28	11
9.	Hněvošice	10	2	3	5	24:25	9
10.	Závada	10	2	2	6	14:20	8
11.	Štěpánkovice "B"	10	1	0	9	10:48	3

#### Muži A

Rk.	Družstvo	Záp.	+	0	-	Skóre	Body
1.	Píšť	13	11	0	2	39:9	33
2.	Hrabová	13	9	1	3	38:19	28
3.	Slavoj Rychvald	13	9	1	3	41:25	28
4.	Záblatí	13	8	2	3	44:24	26
5.	Hlubina B	13	6	5	2	38:22	23
6.	Ostrava-Jih	13	6	3	4	26:19	21
7.	Šilheřovice	13	6	1	6	30:28	19
8.	Třebovice	13	5	3	5	32:33	18
9.	MFK Vítkovice B	13	4	2	7	32:24	14
10.	Velká Polom	13	4	2	7	27:25	14
11.	Darkovice	13	4	2	7	23:31	14
12.	Hať	13	3	2	8	19:36	11

13.	Svinov	13	2	1	10	10:66	7
14.	Bohuslavice	13	1	1	11	16:54	4

Zdroj: [www.silherovice.cz](http://www.silherovice.cz)

Sportovní aktivitu nabízí i Prajzský sportovní klub, který pořádá závody v cyklistice-Šilheřovický šlaušek.

Dalším spolkem působícím v Šilheřovicích je Sdružení včelařů, které se zaměřuje na chov včelstev.

Významným aktérem společenského dění v obci Šilheřovice je Kulturní komise při Radě obce Šilheřovice, která organizuje obecní ples a tradiční akce, jako jsou stavění máje a pálení čarodějnic, kácení máje, Pivní slavnosti, Šilheřovický odpust, letní kina, Vinobraní Rozsvěcení vánočního stroměčku v období adventu a mnoho dalších akcí nejen pro občany obce ale také pro širokou veřejnost.

Do nedávna organizovala vítání občánků v obci a setkávání s jubilanty, tyto příležitostné akce převzala nyní Sociální komise při radě obce Šilheřovice.

Většina zmíněných spolků a organizací spolupracuje nebo se podílí na pořádání akcí v obci.

Obec finančně podporuje spolky formou dotací, na vlastní činnost a na projekty. Žádosti o dotaci předkládají samy spolky. Výše rozdělené sumy je předem stanovenav obecním rozpočtu. Prakticky jsou podpořeny všechny žádosti.

## Informování občanů

Pro informování občanů vydává obecní úřad Šilheřovický zpravodaj, jedodáván do domácnosti zdarma. V roce 2012 byl vybudován bezdrátový rozhlas v obci, kdy hlášení se uskutečňuje podle potřeb. Pro informování občanů také slouží 4 vývěsné tabule rozmístěné po obci.

Informace mohou občané získat také z webových stránek obce, které prošly v roce 2023 aktualizací. Nově funguje mobilní aplikace V OBRAZE, kde občané naleznou různé aktuality, kalendář akcí a další informace obecního úřadu.

### 3. Hospodářství

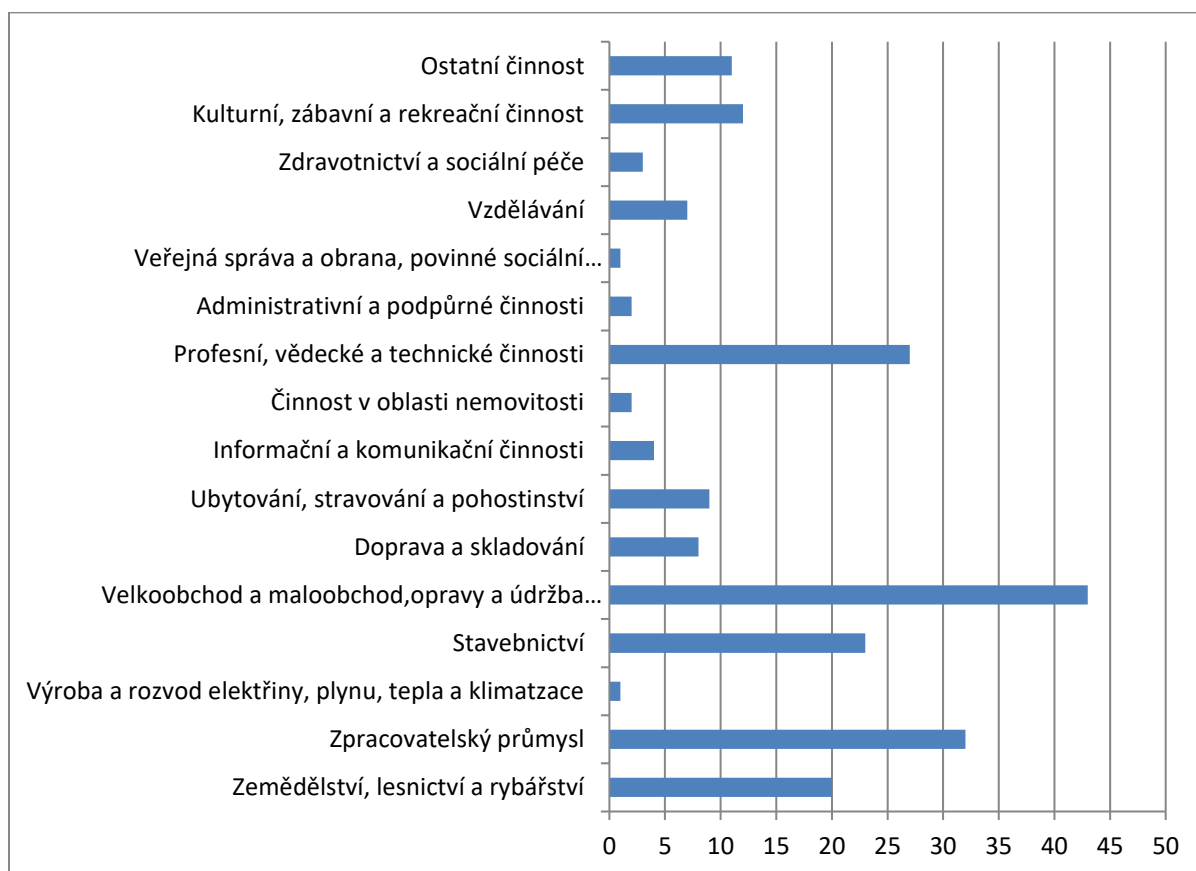
V obci Šilheřovice je většina obyvatel obce závislá na dojíždění za prací, nejčastěji do nejbližšího města Ostravy. Na území obce se nacházejí podnikatelské subjekty, jedná se především o fyzické osoby podnikající na živnostenský list bez zaměstnanců. Obce spolupráce s podnikatelskými subjekty na několika úrovních.

#### Ekonomické subjekty v obci

V obci bylo v roce 2021 evidováno 205 podnikatelských subjektů, z toho 121 subjektů bez zaměstnanců, 21 subjektů do 10 zaměstnanců a pouze 8 podniků s 10-99 zaměstnanci. Počty zaměstnanců dle statistik nebyly uvedeny všech subjektů.

Oproti roku 2016 zaznamenáváme značný pokles podnikatelský subjektu, jelikož v roce 2016 bylo evidováno 345 subjektu.

Dle charakteru odvětví podnikatelských činnosti převažuje Velkoobchod a maloobchod; opravy a údržba motorových vozidel s43 evidovaných subjektů, dále pak Zpracovatelský průmysl s 32 subjekty, Profesionální, vědecké a technické činnosti s 27 subjekty, Stavebnictví s 23 subjekty a Zemědělství, lesnictví, rybářství s 20 subjekty.



Zdroj: [www.csu.cz](http://www.csu.cz)

Větší podnikatelské subjekty na území obce se nacházejí v odvětví zemědělství – Statek Šilheřovice s. r. o., v odvětví sportovním a zábavním Tělovýchovná jednota Ostrava, která spravuje golfové hřiště a zámecký park a v odvětví autodopravy - Autodoprava Martin Fulneček.

Průmyslová ani podnikatelská zóna se v obci nenachází a v plánu není ani její vybudování. Volné plochy pro výstavbu objektů určených pro výrobu a služby v obci dle územního plánu prakticky nejsou.

## Služby v obci

V obci se nachází budova obecního úřadu s hasičskou zbrojnicí, která prošla v roce 2023 celkovou rekonstrukcí, dále zdefunguje základní a mateřské škola, která je rozdělena do dvou budov a součástí je i tělocvična vybudována v roce 2006, sloužící nejen pro děti základní školy, ale také pro veřejnost.

V centrální části obce je umístěna pošta, která má otevřeno ve všední dny. Obecní knihovna je v obci otevřena jeden krát týdně. Budova kulturního domu, prošla také celkovou rekonstrukcí v roce 2019.

Co se týče komerčních služeb, v současné době zde funguje prodejna potravin, prodejna pekařství a prodejna Domácích potřeb a cykloslužeb. Občané mohou využít služeb kadeřnictví.

Nalezneme zde také několik budov restauračního a ubytovacího typu (hotely, penziony, restaurace, hospůdky) a 1 cukrárnu.

Pro rekreaci a sport je v obci vybudován sportovně rekreační areál Baumšula, kde nalezneme dětské hřiště, víceúčelové kutry se sociálním zázemím, dráhu pro hasičské sporty a altánky využívané nejen k posezení a odpočinku, ale také k pořádání kulturních a společenských akcí.

## Cestovní ruch

Z hlediska atraktivity cestovního ruchu Šilheřovice disponují relativně přitažlivou přírodou, neboť je z poloviny obklopena přírodní rezervací Černý les. V 98 hektarovém anglickém parku postaven zámek z počátku 19. století, dále se v parku nachází řada vzácných dřevin a Lovecký zámek. Velkou zásluhu na návštěvnosti obce má 18-ti jamkové golfové hřiště, které je součástí zámeckého parku.

Šilheřovice jsou bohaté také svou historií, což dokazuje právě zámek v zámeckém parku popřípadě jiné budovy, stavby a sochy v parku.

Další zajímavosti a pamětihodnosti jsou:

- Kostel Nanebevzetí Panny Marie
- Kaplička sv. Huberta
- Pěchotní srub *MO-S 18 Obora*, součást areálu čs. opevnění Hlučín-Darkovičky
- Vyhlídka na vodojemu s kaplí Nejsvětější Trojice na Juliánce

## Trh práce

Podíl nezaměstnaných osob v roce 2021 dosahoval na 4,4 %, což odpovídá počtu 38 uchazečů o zaměstnání. Ve srovnání s celou Českou republikou vykazujeme kladné výsledky, neboť podíl za celou ČR tvoří 5,5 %, za Moravskoslezský kraj pak 5 %.

		celkem	muži	ženy	
<b>Ekonomicky aktivní celkem</b>		<b>851</b>	<b>488</b>	<b>363</b>	
v tom	zaměstnaní	813	466	347	
	z toho	pracující důchodci	71	39	32
		osoby na mateřské dovolené	6	-	6
		v tom podle postavení v zaměstnání	zaměstnanci	638	340
	zaměstnavatelé		14	12	2
	osoby pracující na vlastní účet		97	71	26
	nezjištěno		64	43	21
	nezaměstnaní	38	22	16	
<b>Ekonomicky neaktivní celkem</b>		<b>716</b>	<b>303</b>	<b>413</b>	
z toho	nepracující důchodci	329	127	202	
	osoby na rodičovské dovolené	35	-	35	
	žáci, studenti	229	117	112	
Osoby s nezjištěnou ekonomickou aktivitou		5	3	2	

Zdroj: [www.csu.cz](http://www.csu.cz), Sčítání lidí domů a bytu v roce 2021

Dojížd'ka a vyjížd'ka se týká především blízkého okolí. Za prací, vzdělání, zábavou, lékařskou péči a řadou dalších služeb dojíždějí místní především do Ostravy, případně do Hlučína. Frekvence spojů je oproti jiným obcím na Hlučínsku větší, neboť se v obci nachází střední škola.

Vyjíždějící celkem		1042
vyjíždějící do zaměstnání	celkem	813
	v rámci obce	189
	do jiné obce okresu	89
	do jiného okresu kraje	439
	do jiného kraje	11
	zahraničí	9
vyjíždějící do školy	celkem	229
	v rámci obce	118
	mimo obec	109

Zdroj: [www.csu.cz](http://www.csu.cz), Sčítání lidí domů a bytu v roce 2021

## 4. Infrastruktura

### Technická infrastruktura

Obec je vybavena základní technickou infrastrukturou, která zajišťuje napojení na zásobování pitnou vodou, elektřinou a je plynofikována. V obci je vybudována splašková kanalizace a ČOV. Dešťová voda je odváděna samostatnou dešťovou kanalizací. Je zde zaveden i obecní rozhlas.

Obec je zásobována pitnou vodou, jejímž zdrojem je vodní dílo Kružberk. Majitelem a správcem vodovodní sítě je obec. Vodovodní síť je v dobrém technickém stavu.

Obec je odkanalizována odděleným kanalizačním systémem, který je v majetku i ve správě obce. Převážná část obce je napojena na kanalizační síť, postupně dochází k dobudování těchto sítí v úsecích, kde zatím nebyla vybudována.

Splašková část kanalizačního systému obce, vč. ČOV byla vybudována v roce 1997. Kanalizační síť je v dobrém technickém stavu, je opravována dle potřeb. Vzhledem k tomu, že ČOV byla vybudována již před 20 lety dochází postupně k modernizaci jejího zařízení.

Zastavěné území obce je zásobováno zemním plynem prostřednictvím rozvodné plynovodní sítě, která byla vybudována v roce 1997.

Všechny domácnosti jsou zásobovány elektrickou energií ze stávající sítě NN.

Veřejný rozhlas byl v obci zaveden v roce 2012.

### Odpadové hospodářství

Odvoz a likvidace komunálního odpadu je zajištěn společností OZO Ostrava a. s.. Služba je poskytována majitelům nemovitostí na základě vyplněného formuláře na obecním úřadě, kde si obyvatelé mohou zvolit vhodnou velikost popelnice a četnost jejího vývozu dle svých potřeb). Pravidelně jsou vyváženy také nádoby pro sběr tříděného odpadu (sklo, papír a PET lahve včetně nápojových kartonů a kovových obalů).

Sběr velkoobjemového odpadu a nebezpečných složek komunálního odpadu je zajišťován třikrát ročně do speciálních nádob na předem vyhlášeném stanovišti.

Baterie, žárovky a lze odložit do sběrného boxu v budově obecního úřadu.

Drobný elektroodpad lze umístit do 2 sběrných nádob umístěných po obci a větší elektroodpad pak do sběrného u obecního úřadu.

Nádoby na bioodpad si občané pro svou domácnost mohou zajistit u společnosti OZO Ostrava a. s. za úplatu. V obci jsou také 2 stanoviště, kde jsou umístěny kontejnery na bioodpad, které mohou občané využívat bezplatně.

Tabulka sběrných nádob na odpad v obci k 31. 12. 2021

A191	vývoz 1x za měsíc – sklo	1100 l	4 ks
A390	vývoz 1x za měsíc – sklo – bezpl.	2100 l	4 ks
A391	vývoz 1x za měsíc – sklo	2100 l	2 ks
A991	vývoz 1x za měsíc – sklo	4000 l	1 ks
B121	vývoz 2x týdně – plast	1100 l	6 ks
B123	vývoz 2 x týdně – plast – 2. odvoz pl.	1100 l	6 ks
B131	vývoz 3x týdně – plast	1100 l	8 ks
B601	vývoz 1x za 14 dní – plast	240 l	3 ks
B611	vývoz 1x týdně – plast	240 l	1 ks
D101	vývoz 1 x za 14 dní – papír	1100 l	1 ks
D110	vývoz 1 x týdně – papír – bezpl.	1100 l	1 ks
D111	vývoz 1 x týdně – papír	1100 l	1 ks
D121	vývoz 2 x týdně – papír	1100 l	8 ks
D123	vývoz 2x týdně – plast – 2. odvoz pl.	1100 l	1ks
G201	vývoz 1 x za 14 dní – BIO	120 l	9 ks
G301	vývoz 1 x za 14 dní – BIO	240 l	46 ks
K101	vývoz 1 x za 14 dní	1100 l	4 ks
K111	vývoz 1x týdně	1100 l	1 ks
P101	vývoz 1x za 14 dní	80 l	55 ks
P191	vývoz 1x měsíčně	80 l	50 ks
P201	vývoz 1x za 14 dní	120 l	221 ks
P211	vývoz 1x týdně	120 l	56 ks
P261	vývoz 1x zima, 1x za 14 dní v létě	120 l	21 ks
P291	vývoz 1x měsíčně	120 l	17 ks
P311	vývoz 1 x 14 dní	240 l	1 ks

Zdroj: [www.silherovice.cz](http://www.silherovice.cz)

## Dopravní infrastruktura

Na území obce zasahuje krátký úsek dálnice D1 a krátký úsek silnice II/469 v úseku Hlučín - Hať.

Silnice III. třídy na území obce jsou:

- III/01136 přes paseky do Antošovic
- III/4696 z Markvartovic přes obec do Polska

Na území obce sice zasahuje krátký úsek dálnice D1, ale její nejbližší připojení je umožněno v Bohumíně ve vzdálenosti 6,5 km.

Obcí prochází krajská komunikace III/4696, tato komunikace je spojnicí s Polskem. Komunikace byla v roce 2016 zrekonstruována – byl položen nový povrch. Komunikaci III. třídy doplňuje síť místních a účelových komunikací využívaných jak pro provoz osobních vozidel, tak i pro zemědělskou techniku.

## Místní komunikace

Místní komunikace navazují na silniční síť a tvoří tak společnou základní komunikační kostru zástavby. Díky průběžně prováděným rekonstrukcím jsou ve většině případů v uspokojivém technickém stavu. V havarijním stavu se nacházejí části místní komunikace Na Bělidle a U Obory. Výhledově je počítáno s opravou těchto komunikací.

Celková délka místních komunikací procházejících obcí činí 7.452 m.

## Cyklotrasy

Šilheřovicemi prochází cykloturistická trasa č. 554 Prajzská cesta a protíná se s mnoho dalšími trasami na Hlučínsku. Celková délka trasy od hraničního přechodu Pilszcz/Oldřišov po katastr Koblova je 37 km. Cyklotrasa vede z hraničního přechodu Pilszcz/Oldřišov přes Služovice, Vrbku, Štěpánkovice, Albertovec, Bolatice, Bohuslavice, Vřesinu, Hať, Šilheřovice na hranici katastru s Koblovem, kde dále pokračuje územím města Ostravy jako cyklotrasa označená písmenem "G".

## Dopravní obslužnost

Hromadná doprava je zajišťována pravidelnými autobusovými linkami Šilheřovice – Ostrava č. 68 a Hlučín – Šilheřovice – Bohumín. Frekvence spojů je oproti jiným obcím na Hlučínsku větší, neboť se v obci nachází střední škola. Obsluhu linky č. 68 zajišťuje Dopravní podnik Ostrava a. s., obsluhu linky č. 293 pak zajišťuje ČSAD Havířov a. s.

## Frekvence spojů:

### Linka č. 68 Šilheřovice – Ostrava

Čas/ počet spojů	Pracovní den		Víkendy /svátky	
	Příjezd	Odjezd	Příjezdy	Odjezdy
4 – 5	-	2	-	1
5 – 6	2	2	1	-
6 – 7	2	1	-	1
7 – 8	4	3	1	1
8 – 9	-	1	-	-
9 – 10	-	-	1	1
10 – 11	1	1	-	-
11 – 12	2	-	1	-
12 – 13	1	2	-	1
13 – 14	3	2	1	-
14 – 15	2	2	-	1
15 – 16	3	2	1	1
16 – 17	1	2	1	1
17 – 18	1	1	-	-
18 – 19	1	1	-	1
19 – 20	1	1	1	1
20 – 21	1	1	1	-
21 – 22	1	-	1	-
22 – 23	-	1	-	1
23 – 24	1	-	1	-
<b>Celkem</b>	<b>27</b>	<b>25</b>	<b>11</b>	<b>11</b>

Zdroj: [www.portal.idos.cz](http://www.portal.idos.cz)

### Linka č. 293 Hlučín – Šilheřovice - Bohumín

Čas/ počet spojů	Příjezd	Odjezd
5 – 6	1	-
6 – 7	1	1+1*
7 – 8	1*	1+1*
8 – 9	1	-
9 -10	1*	1*
10 - 11	-	1
12 – 13	1*	-
13 – 14	1	1*
14 – 15	1	1
15 – 16	1	1
16 - 17	-	1
17 - 18	1	-
18 - 19	-	1
<b>Celkem</b>	<b>10</b>	<b>11</b>

\*nejede do/z Bohumína Zdroj: [www.portal.idos.cz](http://www.portal.idos.cz)

Linka č. 293 slouží především jako školní autobus zajišťující spojení z Hlučína a Bohumína. O víkendech a svátcích není tento spoj zajištěn.

## 5. Vybavenost obce

V obci se nachází budova obecního úřadu s hasičskou zbrojnicí, která prošla v roce 2023 celkovou rekonstrukcí. Kulturní dům byl zrekonstruovaný v roce 2019.

Dále se v obci nachází 1 prodejna potravin, prodejna pekařství, prodejna domácích potřeb, pošta a knihovna.

V oblasti školství je zde základní a mateřské škola, která je rozdělena do dvou budov. Na území obce se nachází také střední škola.

V oblasti sportu je v obci tělocvična vybudována v roce 2006, která slouží nejen pro děti základní školy a střední školy, ale také veřejnosti. Pro rekreaci a sport je v obci vybudován sportovně rekreační areál Baumšula, kde nalezneme dětské hřiště, víceúčelové kutry se sociálním zázemím, dráhu pro hasičské sporty a altánky využívané nejen k posezení a odpočinku, ale také k pořádání kulturních a společenských akcí.

Nalezneme zde také několik budov restauračního a ubytovacího typu (hotely, penziony, restaurace, hospůdky) a 1 cukrárnu.

Působí zde praktický lékař pro dospělé a stomatolog.

### Bydlení

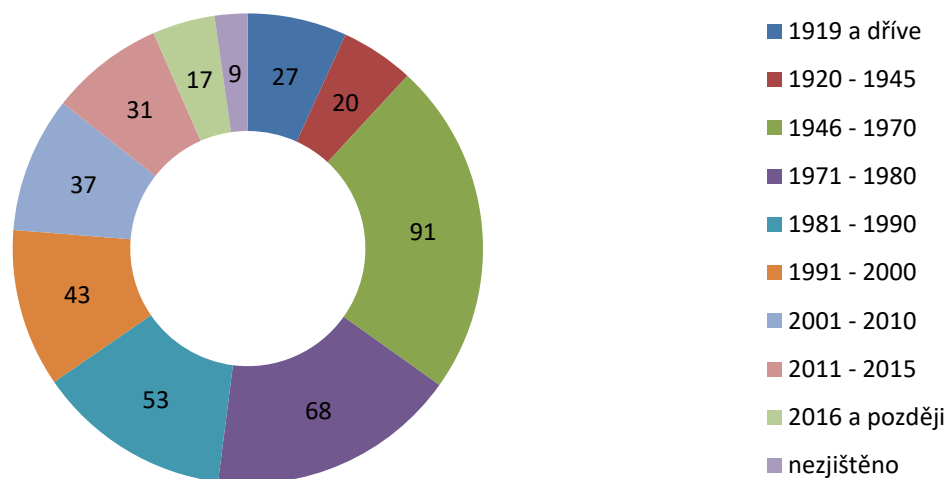
Dle výsledků Sčítání lidu, domů a bytů se v Šilheřovicích nachází celkem 430 budov, z toho 407 rodinných domů a 12 bytových domů. Obydlených rodinných domů je 91,89 % což je 374 domů.

V majetku obce se nyní nachází 22 bytů. Všechny obecní byty jsou obsazené. Obsazování bytů je prováděno na základě žádostí, a upřednostňují se občané obce.

V roce 2017 byla v obci zrekonstruována budova obchodního domu, kde vzniklo nově 9 bytů podporovaného bydlení určených především pro staré a handicapované lidi. Tyto byty však nejsou ve vlastnictví obce a jsou také plně obsazeny.

V územním plánu je vyčleněna řada volných ploch určených pro bytovou výstavbu.

## Obydlené domy podle období výstavby či rekonstrukce



Zdroj: [www.csu.cz](http://www.csu.cz), Sčítání lidí domů a bytu v roce 2021

## Školství

V oboru předškolního a základního vzdělání působí Základní škola a mateřská škola Šilheřovice, p. o. Jedná se o příspěvkovou organizaci zřizovanou obcí.

Škola působí na 2 budovách, v budově na ulici Střední je umístěna mateřská škola a 1. stupeň základní školy – třídy 1. – 5. V budově na ulici Kostelní je pak umístěn 2. stupeň základní školy 6. – 9. třída a je zde umístěno také ředitelství školy. Maximální celková kapacita základní školy je 225 žáků. Ve škole funguje školní družina s kapacitou 60 dětí, kapacita byla navýšena v roce 2023 původně bylo jen 30 dětí.

Údaje o počtu žáků ZŠ k 30. 6. 2022 (včetně §41)

Třída	Počet žáků
I.	27
II.	16
III.	17
IV.	15
V.	21
<i>1. stupeň</i>	96

VI.	27
VII.	29
VIII.	21
IX.	25
<i>2. stupeň</i>	<i>102</i>
<b>Celkem</b>	<b>198</b>

Škola umožňuje i individuální vzdělávání žáků, jako možnost jiného způsobu plnění povinné školní docházky. Individuálně vzdělávání žáci se mohou zúčastňovat všech akcí školy organizovaných pro příslušnou věkovou kategorii. Škola organizuje pololetní a závěrečné přezkoušení těchto žáků. Ve školním roce 2021 – 2022 se počet žáků individuálně vzdělaných pohyboval kolem 64 žáků.

Mateřská škola je členěna na dvě oddělení (dle věku dětí), přičemž maximální celková kapacita zařízení je 50 dětí.

V oboru středního vzdělávání působí v obci soukromá škola – Střední škola hotelnictví gastronomie a služeb SČMSD Šilheřovice s. r. o.

Škola nabízí vzdělání:

- v učebních oborech: kuchař – číšník, cukrář, kadeřník
- ve studijních oborech: hotelnictví, cestovní ruch, analýza potravin - laborant, nutriční asistent
- v nástavbovém studiu: gastronomie, podnikání

Střední školu využívají žáci základní a mateřské školy ke svému stravování, škola také nabízí obědy pro veřejnost.

## Zdravotnictví

V obci funguje ordinace praktického lékaře pro dospělé a stomatologická ordinace. Ordinační hodiny jsou dostačující, ordinace je v provozu každý všední den. V případě dovolené nebo nepřítomnosti z jiného důvodu je vždy zajištěn zástup. Další zdravotnická zařízení se v obci nenacházejí.

Ostatní lékařskou péči lze využít v Hlučíně, kde se nachází poliklinika. Lékařská pohotovost je pak dostupná v Ostravě.

Zdravotnická záchranná služba přijíždí ze stanoviště v Hlučíně.

## Sociální péče

V obci se nenachází žádné zařízení sociální péče. Péči o seniory a zdravotně znevýhodněné je zde zajišťována především rodinnými příslušníky. Existuje ale také možnost využít služeb Charity Hlučín, která je zaměřena na poskytování osobní asistence a pečovatelské služby v domácím prostředí klienta.

Obec je zapojena do procesu komunitního plánování Hlučínska. Od roku 2010 přistoupily ke společnému komunitnímu plánování sociálních služeb ve městě Hlučíně obce správního obvodu Hlučín, které jsou členy Svazku obcí mikroregionu Hlučínska.

### Služba – Senior Taxi

S účinností od 9. 6. 2020 obec Šilheřovice zřizuje doplňkovou sociální službu s názvem „Senior Taxi“. Účelem služby je zlepšit dostupnost lékařských zařízení, sociálních služeb a orgánů státní správy a samosprávy ze strany vymezené skupiny seniorů.

Služba je určena občanům s trvalým pobytem na území obce Šilheřovice, kteří dosáhli 70 let věku a občanům, kteří jsou držiteli průkazu ZTP nebo ZTP/P.

## Kultura

Kulturu v obci zajišťují zástupci obce v rámci komise kulturní při Radě obce Šilheřovice a místní spolky. Nabídka kulturních zařízení v obci je základní, v letním období je pro konání akcí k dispozici Sportovně rekreační areál Baumšula a některé akce se konají na fotbalovém hřišti. V zimním období je pro konání akcí využíván Kulturní dům, sál obecního úřadu a některé spolky využívají ke svému posezení také místní restaurace.

V obci se nachází také knihovna, která je otevřena jedno odpoledne v týdnu.

K dalšímu rozšiřování kulturních zážitků mohou občané navštívit město Hlučín, kde je kulturní dům a muzeum nebo město Ostravu, kde nalezneme několik divadel, kulturních center, kin, hudebních klubů, muzeí a galerií aj.

## Sport a volnočasové aktivity

Podmínky pro sportovní a volnočasové aktivity v obci jsou vytvořeny ve Sportovně rekreačním areálu Baumšula, kde se je vystavěno víceúčelové hřiště se dvěma kurty a šatnami. Dále se v areálu nachází dětské hřiště s herními prvky, jako skluzavka, lezecká stěna, houpačky, pískoviště, lanová dráha. Jsou zde postaveny altánky k odpočinku. Nově byly v prostorách areálu vybudovány cykloboxy pro úschovu kol.

Pro hráče fotbalu je zřízeno fotbalové hřiště se dvěma plochami pro hru.

Především v zimním období je využívána tělocvična, která byla postavena v roce 2006 a slouží nejen pro veřejnost, ale je také využívána základní školou a střední školou k výuce.

V 98 ha zámeckém parku je situováno golfové hřiště s 18 jamkami.

## 6. Životní prostředí

Obce se nachází v nadmořské výšce 221m n. m. a má rozlohu 2166 ha a je tedy největší obcí Hlučínska. Obcí protéká Šilheřovický potok.

### Přírodní rezervace

Na území obce je přírodní rezervace Černý les, která zabírá cca polovinu katastru a to Černý les I, na rozloze 8,14 ha a Černý les II, na rozloze 7,69 ha.

#### Černý les I.

Stará, nepravidelně prosvětlená bučina v místě zvaném U Trianglu představující ukázkou lesních porostů dříve typických pro Slezskou nížinu.



Zdroj: [www.msk.cz](http://www.msk.cz)

#### **Základní identifikační údaje**

Název: Černý les u Šilheřovic I.

Kategorie ochrany: Přírodní rezervace

Katastrální území: Šilheřovice

Výměra: 8,1433 ha

Nadmořská výška: 228 – 251 m

Vyhlášeno: Výnosem Ministerstva kultury České socialistické republiky, čj. 14.475/69-II/2, ze dne 2. 2. 1970, o zřízení státní přírodní rezervace "Černý les u Šilheřovic"

## Předmět ochrany

Výnosem Ministerstva kultury byla přírodní rezervace zřízena "k ochraně přirozeného pralesovitého porostu, typického pro Oderskou nížinu."

Na celé ploše chráněného území převládají dubové bučiny asociace *Carici-Quercetum*, typické pro Ostravskou pánev, s příměsí lípy (*Tilia cordata*), habru obecného (*Carpinus betulus*), břízy bělokoré (*Betula pendula*), javoru klenu (*Acer pseudoplatanus*) a modřínu opadavého (*Larix decidua*). V bylinném patře dominuje ostřice třeslicovitá (*Carex brizoides*).

Lesní porost je rozdělen na dvě věkově diferencované skupiny. Starší tvoří buková kmenovina (100-150 let), mladší vznikla odtěžením porostních okrajů a vytváří plášť původního matečného porostu. Starý porost je v dobrém zdravotním stavu. Na světlinách zmlazuje lípa, habr a klen, dub jen ojediněle.

Na lokalitě se vyskytují dva vzácnější druhy střevlíkovitých brouků – *Cychrus attenuatus*, indikující přirozené chladnější lesy, a *Abax carinatus*. Dále byly zjištěny některé běžnější, především lesní druhy střevlíků – střevlík fialový (*Carabus violaceus*), kožitý (*Carabus coriaceus*) a zahradní (*Carabus hortensis*), střevlíčci *Pterostichus burmeisteri*, *niger*, *oblongopunctatus* a *Abax parallelepipedus*.

Za zmínku stojí pozorování krutihlava obecného (*Jynx torquilla*).

Pozůstatek původních podmáčených dubových bučin v lokalitě zvané Komora, doklad vývoje lesních ekosystémů v Ostravské pánvi a Hlučínské pahorkatině.

## Černý les II.

Pozůstatek původních podmáčených dubových bučin v lokalitě zvané Komora, doklad vývoje lesních ekosystémů v Ostravské pánvi a Hlučínské pahorkatině.



Zdroj: [www.msk.cz](http://www.msk.cz)

## Základní identifikační údaje

Název: Černý les u Šilheřovic II.

Kategorie ochrany: Přírodní rezervace

Katastrální území: Šilheřovice

Výměra: 7,8023 ha

Nadmořská výška: 228–251 m

Vyhlášeno: Výnosem Ministerstva kultury České socialistické republiky, čj. 14.476/69-II/2, ze dne 2. 2. 1970, o zřízení státní přírodní rezervace "Černý les u Šilheřovic II"

## Předmět ochrany

Výnosem Ministerstva kultury byla přírodní rezervace zřízena "k ochraně jedinečného dokladu stavu dřívějších porostů v Oderské nížině."

Třípatrové porosty asociace *Carici-Quercetum* tvoří buk lesní (*Fagus sylvatica*), dub letní (*Quercus robur*), habr obecný (*Carpinus betulus*), doplňuje je bříza bělokorá (*Betula pendula*) a ojediněle jedle bělokorá (*Abies alba*). V bylinném patře rostou některé regionálně ohrožené druhy vyšších rostlin, např. ostřice chlupatá (*Carex pilosa*) a brčál menší (*Vinca minor*). 250 let starý pralesovitý porost je zvláště příhodným stanovištěm pro vyšší houby vázané na různé fáze odumírání a rozkladu dřevní hmoty. Mezi význačné druhy patří mozkovka rosolovitá (*Ascotremella faginea*), závojenka dvoubarvá (*Entoloma dichroum*), závojenka buková (*Entoloma placidum*), houžovec medvědí (*Lentinellus ursinus*), bedlovnice zlatá (*Phaeolepiota aurea*), kukmák vláknitopochvatý (*Volvariella villosovolva*), hvězdovka smrková (*Geastrum quadrifidum*).

Tlející dřevo a stromové houby jsou biotopem neobvykle pestré entomofauny, na niž v potravním řetězci navazují netopýři. K nejcennějším patří netopýr stromový (*Nyctalus leisleri*), dále netopýr parkový (*Pipistrellus nathusii*), netopýr velký (*Myotis myotis*) a netopýr černý (*Barbastella barbastellus*). Všechny tyto druhy patří mezi silně ohrožené. Zajímavý je taky výskyt netopýra Brandtova (*Myotis brandtii*), zařazeného mezi druhy ohrožené. Celkem bylo pozorováno 10 druhů netopýrů a z chiropterologického hlediska se jedná o lokalitu středoevropského významu.

Z ptáků vedle běžných druhů v porostech hnízdí hýl rudý (*Carpodacus erythrinus*) a na okraji rezervace čáp černý (*Ciconia nigra*).

## Evropsky významná lokalita

Golfové hřiště a přilehlé aleje u obce Šilheřovice tvořící velmi významnou lokalitu pachníka hnědého.

Kód lokality: CZ0813461

Rozloha: 101.4709 ha

Nadmořská výška: 204 - 241 m n. m.

Navrhovaná kategorie ochrany: PP

## Předmět ochrany:

páchník hnědý (*Osmoderma eremita*)

**Popis lokality:**

Golfové hřiště s pravidelně udržovaným travním porostem v bývalém zámeckém parku a přilehlé lipové aleje kolem komunikací. Převažují solitérní staré listnaté stromy (převážně lípy) s dutinami.

**Management lokality:**

Ponechání starých dutých stromů v alejích podél komunikací a v prostoru golfového hřiště. V případě potřeby ošetření starých stromů, z důvodu ohrožení majetku nebo bezpečnosti osob je nutné provádět tyto úpravy šetrným způsobem (odborné ořezání větví, snížení těžiště kmene). Zastřešení dutin je možno provádět jen částečně, tak aby nebylo bráněno ve vývoji larev. Nepřípustné je vybírání trouchu a chemická konzervace dutin. V případě nezbytné nutnosti kácení dřevin (zejména v alejích) je potřeba provést vhodnou náhradní výsadbu.

## Komplexní pozemkové úpravy v obci

Pozemkové úpravy představují cestu pro obnovení tradičních vazeb s místní krajinou, oživení zapomenutých míst, která již ztratila svou kontinuitu. Jsou nenahraditelným předpokladem pro vznik a rozvoj dalších iniciativ v daném území. Představují účinný nástroj k revitalizaci venkovského prostoru. Jsou investicí do krajiny.

Již několikátým rokem probíhají na území naší obce komplexní pozemkové úpravy (KoPÚ). Důvodem jejich zahájení byla potřeba vyřešit vlastnické vztahy a lépe uspořádat pozemky ve vybraných lokalitách mimo zastavěnou část obce tak, aby mohla být realizována vhodná opatření související s polními cestami, protipovodňovou ochranou či výsadbou v krajině.

KoPÚ jsou složitý a mnohaletý proces, ale zároveň jsou klíčovým nástrojem pro dlouhodobý územní rozvoj na venkově. Jejich hlavní cíl spočívá v účelném uspořádání vesměs zemědělských pozemků, výsledkem je pak nová katastrální mapa. Souběžně s tím představuje pozemková úprava výchozí předpoklad pro skutečnou péči o krajinu, jelikož mnohdy lze jen pomocí pozemkových úprav zrealizovat akce jako je zpřístupnění pozemků pomocí polních cest, opatření k ochraně půdy, zpomalení odtoku a zadržení vody v krajině, minimalizaci povodňových škod, obnovení osobního vztahu lidí k půdě a celkovému posílení přírodních hodnot a zvýšení atraktivity území.

Zjednodušeně řečeno, pozemkové úpravy vytvoří na daném území podmínky pro lepší hospodaření vlastníků s půdou, pro využívání krajiny také ostatními obyvateli a pro zlepšení stavu krajiny.

Komplexní pozemkové úpravy zohledňují jak vlastnické vztahy k pozemkům, tak i zájmy a potřeby ostatních obyvatel. Proto se přímo dotýkají nejen samotných vlastníků pozemků, ale také obce, která ukončením pozemkových úprav získává detailně zpracovaný územně plánovací nástroj pro nezastavěnou část svého správního obvodu.

Zpracovatelé komplexních pozemkových úprav během jejich celého průběhu úzce spolupracují se zadavatelem (Státním pozemkovým úřadem), zástupci obce (zejména starostou obce) a zvolenými zástupci vlastníků (sbor zástupců vlastníků).

Přesná pravidla celého procesu jsou upravena zákonem č. 139/2002 Sb. o pozemkových úpravách a pozemkových úřadech.

Náklady na pozemkové úpravy hradí stát, který je vyhlašuje a řídí prostřednictvím Státního pozemkového úřadu.

### **Přínosy komplexních pozemkových úprav pro obec:**

- vyřešení vlastnických vztahů k pozemkům
- optimální uspořádání obecních pozemků s ohledem na veřejně prospěšné záměry v krajině
- následná možnost realizace vybraných opatření jako např. opravení polních cest či výsadby
- vyřešení neškodného odvedení povrchové vody z polí a protipovodňové ochrany zastavěného území
- připravenost pozemků pro čerpání dotací
- územně plánovací nástroj

### **Přínos pro vlastníky pozemků a jejich uživatele - nájemce**

- upřesnění vlastnictví pozemků co do výměry i polohy
- úprava tvaru pozemků a možnost jejich scelení
- možnost reálného rozdělení spoluvlastnictví
- zpřístupnění všech pozemků vlastníků z veřejných polních cest (dosud přístupných jen přes pozemky jiného soukromého vlastníka)
- ukončení zatímního užívání cizích pozemků
- uzavření nových nájemních smluv na již zcela přesnou výměru jednotlivých parcel
- možnost bezplatného vytyčení nově navržených pozemků v terénu

### **Přínos pro katastr nemovitostí**

- obnova katastrálního operátu
- promítnutí skutečného stavu do katastru nemovitostí (KN) a odstranění nesouladů
- zpřesnění výměry jednotlivých parcel
- zahuštění polohového bodového pole
- vyřešení duplicitních vlastnictví

Zpracování pozemkových úprav lze rozdělit na čtyři etapy:

I. přípravné práce – geodetické činnosti, rozbor podkladů a terénní průzkum území

II. vypracování vstupních nároků jednotlivých vlastníků pozemků v pozemkové

III. zpracování a projednání plánu společných zařízení

IV. návrh a schválení nového uspořádání pozemků vlastníků

Pozemková úprava končí vytvořením mapového díla s novými pozemky, které je zapsáno do KN.

KoPÚ Šilheřovice se aktuálně se nachází mezi III. a IV. fází zpracování. Proběhla etapa vstupních analýz (2017), všichni vlastníci pozemků v řešeném obvodu pozemkové úpravy byli obeznámeni se svým vstupním nárokem (2018) a následně byl zpracován

a projednán plán společných zařízení, tj. opatření veřejně prospěšného charakteru (2019).

Koncem roku 2019 došlo k pozastavení procesu pozemkových úprav. Důvodem je snaha navýšit nedostatečnou výměru obecních a státních pozemků použitelných pro společná opatření v řešeném obvodu pozemkových úprav. Toto navýšení lze za příznivých podmínek provést směnou pozemků mezi katastrálními územími. Jde o poměrně ojedinělý a administrativně zdlouhavý proces, který se provádí velmi zřídka. V Šilheřovicích však nastaly okolnosti, které takovému řešení přejí.

Jakmile se směnu podaří provést, mohou práce na KoPÚ pokračovat IV. etapou, kterou je zhotovení a individuální projednání návrhu nových parcel jednotlivých vlastníků a následné zapsání nové katastrální mapy do KN.

## 7. Správa obce

### Obecní úřad a kompetence obce

Obec Šilheřovice je obcí 1. typu, kdy obcí s pověřeným obecním úřadem jsou Ludgeřovice, a to v oblasti Stavebního úřadu a matriky. Obcí s rozšířenou působností je město Hlučín.

Obec Šilheřovice je spravována zastupitelstvem obce. Zastupitelstvo je patnáctičlenné a v jeho čele stojí starosta obce. Ten je pro svou funkci uvolněným členem. Obec má dále zřízeny dva výbory – kontrolní a finanční. Dále si Rada obce, která je pětičlenná zřídila 4 komise: Komisi životního prostředí, Povodňovou komisi a Kulturní komisi a Sociální komisi.

Obec zaměstnává celkem 10 osob na hlavní pracovní poměr – konkrétně jsou to tři úřednice, jedna uklízečka, čtyři techničtí pracovníci a 2 pracovníci zajišťující chod ČOV.

Další činnosti – úklid, provoz knihovny, vedení kroniky a další dle aktuálních potřeb – jsou zajišťovány na základě dohod o provedení práce.

Obec Šilheřovice má s Městem Hlučínem uzavřeny 3 veřejnoprávní smlouvy, kdy město vykonává přenesenou působnost na území obce v záležitostech sociálně právní ochraně dětí vyplývající ze zákona č. 359/1999 Sb., v oblasti projednávání přestupků uvedených v § 53 odst. 1 zákona č. 200/1990 Sb. a zajišťování bezpečnosti městskou policií.

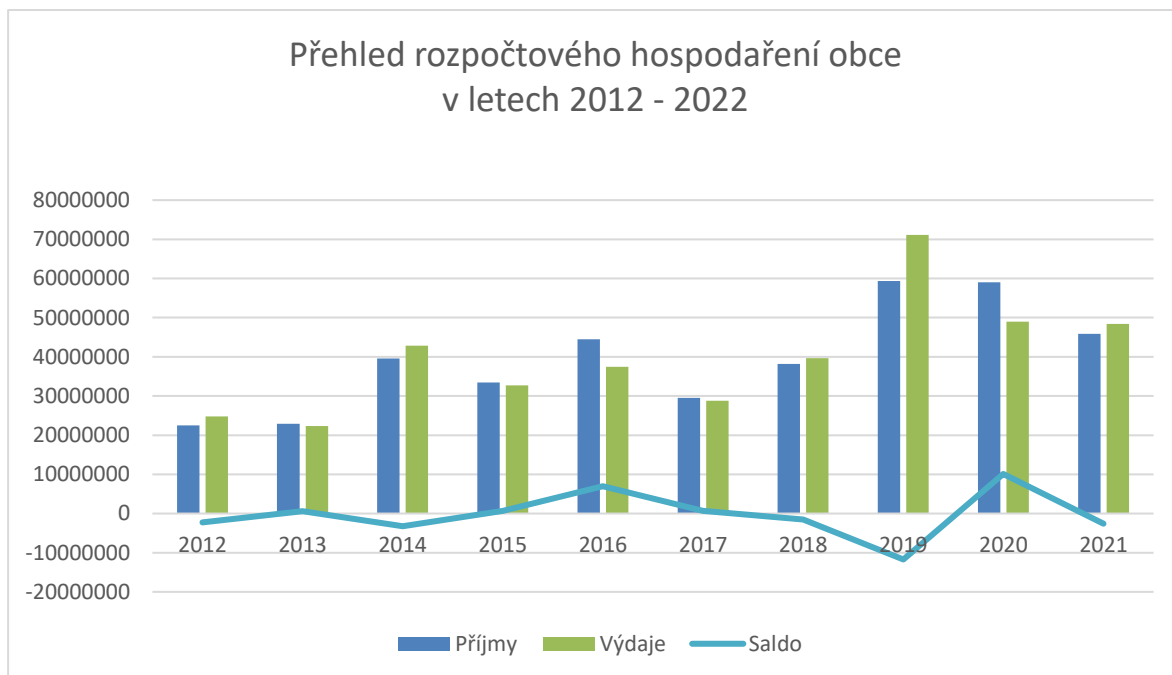
### Zřizované organizace

Obec je zřizovatelem Základní školy a Mateřské školy Šilheřovice, p. o.

### Hospodaření a majetek obce

Celkové příjmy obce v posledních pěti letech (2017 - 2021) se pohybovaly mezi 29 až 59 miliony korun. Celkové výdaje obce v posledních pěti letech (2017 - 2021) se pohybovaly mezi 28 až 71 miliony korun.

Příjem z dotačních titulů se pak ročně pohyboval okolo 4 – 16 mil. korun, dotace byly získány např. Euroregionu Silesia, Ministerstva pro místní rozvoj, Moravskoslezského kraje. Obec při získávání dotačních titulů spolupracuje také s polskou Gminou Krzyżanowice, tato spolupráce mimo jiné přispívá k získávání dotačních prostředků do rozpočtu obce.



Zdroj: [www.silherovice.cz](http://www.silherovice.cz)

Z grafického přehledu rozpočtu hospodaření obce v letech 2012 – 2022 vyplývá, že obec ve sledovaném období hospodář celkem vyrovnaně, výjimku tvoří pouze rok 2019, kdy byla financována stavba rekonstrukce kulturního domu, kdy se náklady pohybovaly okolo 20.000.000,- Kč, to bylo ale v roce 2020 vyrovnáno profinancováním v rámci získané dotace.

### Majetek obce k 31. 12. 2022

Budovy, stavby	221 049 787,75
Nehmotný majetek	849 525,41
Samostatné movité věci	14 184 656,34
Drobný dlouhodobý hmotný majetek	7 993 883,81
Nedokončený dlouhodobý hmotný majetek	14 918 418,50
Finanční investice – akcie	30 000,00
Pozemky	8 442 197,90
Zásoby	37 092,00
Pohledávky	0,00
Zůstatek běžného účtu	12 353 881,09
Zůstatek FRB	0,00
Krátkodobé závazky	1 880 932,77
Bankovní dlouhodobé úvěry	32 999 015,14
<b>Celkový majetkový fond</b>	<b>314739389,71</b>

Zdroj: [www.silherovice.cz](http://www.silherovice.cz)

## **Budovy v majetku obce k 31. 12. 2022**

- Budova základní školy	ul. Kostelní 230
- Budova základní a mateřské školy	ul. Střední 29
- Budova tělocvičny	ul. Střední 29
- Hasičská zbrojnice a obecní úřad	ul. Střední 305
- Kulturní sál a bytový dům	ul. Střední 210
- Bytový dům a zdrav. středisko	ul. Střední 18
- Dům služeb a knihovna	ul. Střední 19
- Bytový dům	ul. Střední 21
- Bytový dům a pošta	ul. Střední 117
- Budova „Rothschildovy cukrárny“	ul. Střední 408
- Bytový dům	ul. Dolní 162
- Budova v parku	ul. Dolní 5
- Budova ČOV	ul. Dolní 418
- Smuteční síň	ul. Polní 136
- Budova šaten – Baumšula	ul. Polní 465

## **Bezpečnost**

Řešení přestupků je na základě veřejnoprávní smlouvy uzavřené s městem Hlučínem předáváno právnímu odboru. Ten žádné informace o počtu či výsledcích příslušných přestupkových řízení obci neposkytuje.

Na základě veřejnoprávní smlouvy uzavřené s Městem Hlučínem, podle níž se město Hlučín jako zřizovatel Městské policie v Hlučíně zavazuje, že městská policie bude na základě této smlouvy vykonávat úkoly stanovené zákonem č. 553/1991 Sb. o obecní policii, ve znění pozdějších předpisů nebo zvláštními zákony na území obce.

Doba pojízdnosti do centrální části obce u hasičské záchranné služby i Policie ČR nepřekračuje 10 minut.

K varování obyvatelstva před nebezpečím je určen bezdrátový rozhlas, který je součástí varovného informačního systému obyvatel.

V roce 2013 byl vybudován protipovodňový systém, neboť celým územím hraniční obce Šilheřovice protéká vodní tok Šilheřovický potok, který vtéká na PL území Gminy Krzyżanowice, kde jsou v bezprostřední blízkosti potoka domy místních obyvatel. V případě rozvodnění potoka tak dochází k ohrožení obyvatel na obou stranách hranice. Obě obce se rozhodly tomuto ohrožení čelit, a to vybudováním protipovodňových monitorovacích systémů.

## **Zásahová jednotka obce**

Jednotka sboru dobrovolných hasičů obce Šilheřovice se k 31. 12. 2022 skládá z 16 členů, z toho 3 velitelé, 5 strojníků, 8 hasičů

Zřizovatelem jednotky je obec, která finančně zajišťuje chod jednotky a starostovi se přímo zodpovídá velitel jednotky, který se stará o chod jednotky společně se svým zástupcem.

Jednotka v současné době využívá dva vozy, a to:

Dopravní automobil Renault Mascott, který je využívám především na zásahy technického rázu a disponuje možností převozu 6-ti hasičů k zásahu.

Dále je to cisternová automobilová stříkačka na šestikolovém podvozku Tatra 815. Toto vozidlo je převážně využíváno k hašení, dovozu vody. Ne jednou naše jednotka byla povolána k velkým požárům například požár lesa na Opavsku nebo také požár skládky šrotu v Ostravě kde se vystřídalo spoustu jednotek s velkokapacitními cisternami.

## **Vnější vztahy a vazby**

Obec Šilheřovice je zapojena do řady organizací, zaměřených až na výjimky na rozvoji území nebo na podporu cestovního ruchu. Konkrétně je obec členem těchto organizací:

### **Sdružení obcí Hlučínska**

Obec Šilheřovice je od roku 1998 členem „Sdružení obcí Hlučínska“ (SOH).

Sdružení obcí Hlučínska (SOH) je dobrovolným svazkem obcí a měst regionu Hlučínska, které sdružuje 27 samosprávných územních celků a úzce spolupracuje se čtyřmi bývalými obcemi Hlučínska, dnes městskými částmi Ostravy (Hošťálkovice, Petřkovice, Lhotka) a Opavy (Malé Hoštice) a s obcemi Dobroslavice a Děhylov.

SOH bylo vytvořeno za účelem vzájemné spolupráce, udržení a podpory tradic Hlučínska, rozvoje cestovního ruchu, celkového rozvoje regionu atd. a hájící zájmy okolo 80 000 obyvatel.

### **Hlavní oblasti činnosti:**

- realizace dotačních projektů
- podpora a realizace kulturně-společenských akcí na Hlučínsku
- ocenění pamětní medailí
- darování krve se starosty
- spolupráce s partnery a organizacemi
- internetové stránky SOH, Facebook SOH a podpora propagace regionu
- internetová televize Hlučínska
- aktivity obcí a měst v rámci NSZM (Národní síť zdravých měst), Vesnice roku
- výstavba nové komunikace I/56

### **Svazek obcí mikroregionu Hlučínska**

V roce 2001 schválilo zastupitelstvo obce vstup obce Šilheřovice do „Svazku obcí mikroregionu Hlučínska“ (SOMH), který čítá 15 členů. Svazek byl vytvořen účelově pro přípravu společných projektů.

Další činností SOMH je rozvoj komunitního plánování sociálních služeb v rámci obcí mikroregionu.

### **Euroregion Silesia**

Od roku 2002 je obec členem Sdružení Euroregionu Silesia. Sdružení má 52 členských obcí a 5 přidružených členských organizací.

Předmětem činnosti Euroregionu Silesia je podpora a realizace česko-polské spolupráce v příhraničních regionech polského Slezska a českého Slezska a Moravy s cílem potlačit negativní vliv existence státní hranice, zajistit rovnoměrný rozvoj příhraničního území po obou stranách hranice a umožnit tak plynulou integraci tohoto území v rámci Evropské unie.

### **Místní akční skupina (MAS) Hlučínsko**

Předmětem činnosti Euroregionu Silesia je podpora a realizace česko-polské spolupráce v příhraničních regionech polského Slezska a českého Slezska a Moravy s cílem potlačit negativní vliv existence státní hranice, zajistit rovnoměrný rozvoj příhraničního území po obou stranách hranice a umožnit tak plynulou integraci tohoto území v rámci Evropské unie.

### **Svaz měst a obcí České republiky**

Obec je členem od ledna 2008

### **Spolupráce příhraničních obcí**

Obec Šilheřovice spolupracuje s Gminou Krzyżanowice– Polsko a obcemi Hań a Piśń.

Vzájemná spolupráce trvá již od roku 1992, oficiální smlouva o spolupráci byla podepsána 23. 5. 1998.

Dle schváleného harmonogramu probíhaly celoročně kulturní a sportovní akce, za účasti starostů a také občanů obcí.

Obec Šilheřovice také spolupracuje s Gminou Krzyżanowice na různých projektech, na které je získána finanční podpora z dotačních programů.

## A.2 Východiska pro návrhovou část

### SWOT analýza

SWOT, což je zkratka z anglických slov:

- S = STRENGTHS – silné stránky, přednosti, výhody: Co je na nás dobré
- W = WEAKNESSES – slabé stránky, nedostatky, slabiny: Čím se sami ohrožujeme
- O = OPPORTUNITIES – příležitosti, možnosti: Co se nám nabízí
- T = THREATS – hrozby, nežádoucí ohrožení: Co by nás mohlo blokovat

SWOT analýza nám ukazuje silné a slabé stránky obce, její příležitosti i hrozby, které mohou nastat.

<b>Klady</b>	<b>Zápory</b>
<ul style="list-style-type: none"><li>• poloha a okolí obce, přírodní a kulturní památky</li><li>• dobré podmínky pro sportovní a volnočasové aktivity</li><li>• řada aktivních spolků, přispívajících ke společenskému životu obce</li><li>• zapojení obyvatel do činnosti obce – rozhlas, zpravodaj zdarma, aplikace V OBRAZE</li><li>• dobrý stav místních komunikací a povrch komunikace III. třídy</li><li>• plynovod, vodovod a kanalizace vybudovány v celé obci včetně ČOV</li><li>• ordinace praktického lékaře pro dospělé a stomatologa</li><li>• mateřská a základní škola přímo v obci</li><li>• Rozvinutý systém odpadového hospodářství</li><li>• účast na komunitním plánování sociálních služeb Hlučínska</li><li>• zřízení obecní policie v rámci spolupráce s městem Hlučín</li><li>• spolupráce s ostatními obcemi v rámci sdružení obcí</li><li>• příhraniční spolupráce</li></ul>	<ul style="list-style-type: none"><li>• vzhled návsi</li><li>• obecní budovy ve špatném stavu</li><li>• nestabilní růst počtu obyvatel</li><li>• chybějící služby soc. péče přímo v obci</li><li>• havarijní stav místní komunikace ulice Na Bělidle, části úseků ul. U Obory</li><li>• špatný stav cyklotras procházejících obcí</li><li>• chybí dětský lékař</li><li>• málo obecních pozemků vhodných k výstavbě RD případně bytů</li><li>• málo obecních pozemků k budování potřebných služeb</li><li>• chybí byty pro soc. potřebné případně startovací byty</li><li>• nutnost vyjížděky za službami a prací</li><li>• technická úroveň ČOV – opotřebení odpovídající době provozu</li></ul>

Příležitosti	Hrozby
<ul style="list-style-type: none"> <li>• Zapojení se do činnosti svazků obcí, mikroregionů a sdružení</li> <li>• Poloha obce v atraktivním území – propagace turistiky</li> <li>• Příhraniční spolupráce</li> <li>• Využití dotačních titulů pro financování rozvoje obce</li> </ul>	<ul style="list-style-type: none"> <li>• Odliv obyvatelstva v souvislosti s nutností dojíždění za službami a do zaměstnání</li> </ul>

## Vyhodnocení předchozího programu rozvoje venkova

Obec měla zpracovaný program rozvoje obce na období 2018 – 2023. Během tohoto období se podařilo splnit 3 navrhovaná opatření programu rozvoje obce. K financování těchto opatření byly použity finance obce a finance s dotačních titulů.


### Hodnocení jednotlivých cílů, opatření a aktivit

#### Cíl: „Technická infrastruktura“

Opatření: „Oprava propustků a mostků“	Od - do	Odpovědnost	Náklady (tis. Kč)	Zdroj financování
— „opravy propustků a mostků“	SPLNĚNO	obec	5.000	vlastní + dotace

#### Cíl: „Vybavenost obce“

Opatření: „Oprava kinosálu“	Od - do	Odpovědnost	Náklady (tis. Kč)	Zdroj financování
— „kompletní oprava budovy č. p. 210“	SPLNĚNO	obec	20.000	vlastní + dotace

Opatření: „Zvelebení návsi “	Od - do	Odpovědnost	Náklady (tis. Kč)	Zdroj financování
 „modernizace stávající budovy OÚ a hasičské zbrojnice“	SPLNĚNO	obec	23.000	vlastní + dotace

## B. NÁVRHOVÁ ČÁST

---

### B.1 Strategická vize

Cílen návrhové části rozvojového dokumentu obce je reagovat na konkrétní potřeby území zjištěné analýzou a zároveň soužit jako nástroj pro zefektivnění procesů v obci.

Vize představuje dlouhodobý obraz o budoucnosti obce. Vize stanoví, jak by obec měla ideálně vypadat. Naplnění vize bude dosaženo realizací několika navazujících střednědobých programů rozvoje obce.

Obec Šilheřovice ve střednědobém časovém horizontu vidí jako obec, jež má dostatečnou občanskou vybavenost, technickou infrastrukturu a upravené dopravní síť. Chce, aby se občané v obci cítili dobře a bezpečně. Obec se stará o pořádek jak v obci, ale také o okolní přírodu. Obec si udržuje kladný sezónní cestovní ruch.

Pro rozvoj obce je třeba se shodnout na společné vizi, dále rozpracovanou do podoby cílů ve vymezených problémových okruzích.

Při plánování akcí se vycházelo z aktuálních potřeb a schváleného územního plánu obce.

## B.2 Cíle, opatření a aktivity

Vizí je zlepšení kvality života obyvatel obce a rozvoj obce tak, že bude dosaženo:

Cíl č. 1 – Technická infrastruktura

Cíl č. 2 – Odpadové hospodářství

Cíl č. 3 - Dopravní infrastruktura

Cíl č. 4 – Správa obce

Cíl č. 5 – Vybavenost obce

Cíl č. 6 – Školství

Cíl č. 7 – Zdravotnictví

Cíl č. 8 - Bezpečnost

### Cíl: „Technická infrastruktura“

Opatření: „Modernizace ČOV“	Od - do	Odpovědnost	Náklady (tis. Kč)	Zdroj financování
— „průběžná rekonstrukce a modernizace ČOV“	-	obec	-	vlastní + dotace
— „opětovné využití odpadních vod – odloučení antibiotik“	-	obec	-	vlastní + dotace

Opatření: „Digitálně technické mapy“	Od - do	Odpovědnost	Náklady (tis. Kč)	Zdroj financování
— „Digitalizace DI a TI“	-	obec	-	vlastní + dotace

### Cíl: „Odpadové hospodářství“

Opatření: „Sběrné místo“	Od - do	Odpovědnost	Náklady (tis. Kč)	Zdroj financování
— „zřízení sběrného místa“	-	obec	-	vlastní

## Cíl: „Dopravní infrastruktura“

Opatření: „Místní komunikace“	Od - do	Odpovědnost	Náklady (tis. Kč)	Zdroj financování
— „opravy komunikací Na Bělidle a U Obory“	-	obec	-	vlastní + dotace

## Cíl: „Správa obce“

Opatření: „Údržba obce“	Od - do	Odpovědnost	Náklady (tis. Kč)	Zdroj financování
— „vybudování technického zázemí pro údržbu obce“	-	obec	-	vlastní

## Cíl: „Vybavenost obce“

Opatření: „Oprava bytového fondu“	Od - do	Odpovědnost	Náklady (tis. Kč)	Zdroj financování
— „opravy obecních bytů“	-	obec	-	vlastní

Opatření: „Provozování dětských skupin“	Od - do	Odpovědnost	Náklady (tis. Kč)	Zdroj financování
— „pořízení a rekonstrukce nemovitosti k provozování dětských skupin“	-	obec	-	vlastní + dotace

<b>Opatření: „Domov pro seniory“</b>	<b>Od - do</b>	<b>Odpovědnost</b>	<b>Náklady (tis. Kč)</b>	<b>Zdroj financování</b>
— „výstavba domova pro seniory“	-	obec	-	vlastní + dotace

<b>Opatření: „Zvelebení návsi “</b>	<b>Od - do</b>	<b>Odpovědnost</b>	<b>Náklady (tis. Kč)</b>	<b>Zdroj financování</b>
— „polyfunkční dům“	-	obec	25.000	vlastní + dotace
— „úprava veřejného prostranství – návěs“	-	obec	5.000	vlastní + dotace
— „prostranství kolem budovy pošty“	-	obec	-	vlastní + dotace

### **Cíl: „Školství“**

<b>Opatření: „Podpora školství “</b>	<b>Od - do</b>	<b>Odpovědnost</b>	<b>Náklady (tis. Kč)</b>	<b>Zdroj financování</b>
— „výstavba venkovních učeben“	-	obec	-	vlastní + dotace

### **Cíl: „Zdravotnictví“**

<b>Opatření: „Podpora zdravotnictví“</b>	<b>Od - do</b>	<b>Odpovědnost</b>	<b>Náklady (tis. Kč)</b>	<b>Zdroj financování</b>
— „udržení standardu zdravotní péče v obci“	-	obec	-	vlastní

## Cíl: „Bezpečnost“

<b>Opatření: „Zklidnění dopravy v obci“</b>	<b>Od - do</b>	<b>Odpovědnost</b>	<b>Náklady (tis. Kč)</b>	<b>Zdroj financování</b>
— „realizace úsekového měření“	-	obec	-	vlastní + dotace

<b>Opatření: „Akceschopnost JSDH“</b>	<b>Od - do</b>	<b>Odpovědnost</b>	<b>Náklady (tis. Kč)</b>	<b>Zdroj financování</b>
— „Pořízení Tatra CAS“	-	obec	9.000	vlastní + dotace

## B.3 Podpora realizace programu

Za **koordinaci** činností spojených s programem rozvoje obce je zodpovědný starosta obce, jež může dle svých kompetencí přiřazovat zodpovědnost za realizaci jednotlivých aktivit zaměstnancům úřadu a dalším osobám.

**Sledování a vyhodnocování plnění** programu rozvoje obce provádí Finanční výbor ve spolupráci se starostou obce.

**Návrh aktualizací programu rozvoje** (zejména úpravy termínů, nákladů a finančního plánu – rozložení nákladů v jednotlivých letech realizace) připravuje Finanční výbor v úzké součinnosti se starostou obce s ohledem na vyhodnocení plnění v předchozím roce a ve vazbě na tvorbu rozpočtu na následující rok.

**Aktualizace programu rozvoje** bude probíhat obvykle 1 x ročně. Návrh aktualizace zpracovává Finanční výbor v úzké součinnosti se starostou obce, radou obce a Kontrolním výborem. Návrh aktualizace musí být projednán a schválen zastupitelstvem obce.

V případě potřeby je možné vyřadit plánovanou aktivitu nebo doplnit aktivitu novou.

Návrh aktualizace bude obsahovat přehled provedených změn. Na jeho základě bude vytvořena a zveřejněna aktuální podoba programu rozvoje obce.

**Vyhodnocení plnění programu rozvoje** obsahuje u jednotlivých aktivit následující informace:

- **Stav realizace:** splněno / v realizaci dle plánu (využíváno zejména u víceletých aktivit) / v realizaci (ale později / dříve oproti plánu) / nerealizováno.
- **Skutečné náklady.**
- **Dle potřeby komentář ke stavu realizace** – zejména zdůvodnění proč aktivita nebyla realizována dle plánu, dále i např. zkušenosti z realizace, které by mohly být využity.

Stav realizace lze v tabulce s přehledem aktivit vyjádřit zbarvením (např. zelená = splněno, oranžová = v realizaci).

Program rozvoje obce je **závazným podkladem pro rozhodování zastupitelstva obce a pro činnost jednotlivých orgánů obce**. Program rozvoje je **závazným podkladem pro přípravu rozpočtu obce**.

### Zpřístupnění dokumentu

Dokument bude přístupný v elektronické podobě na webových stránkách obce Šilheřovice, a také v listinné formě k nahlédnutí, popřípadě k zapůjčení na obecním úřadě.